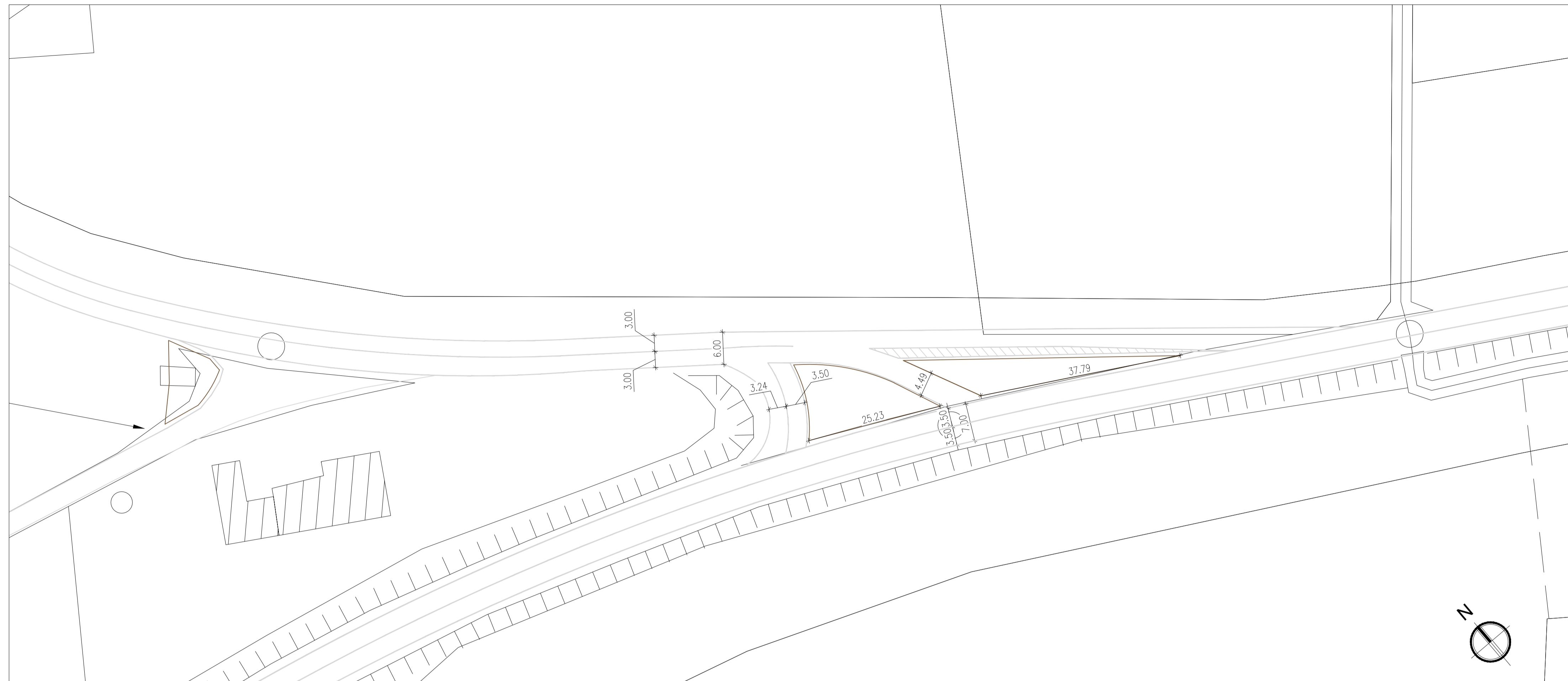







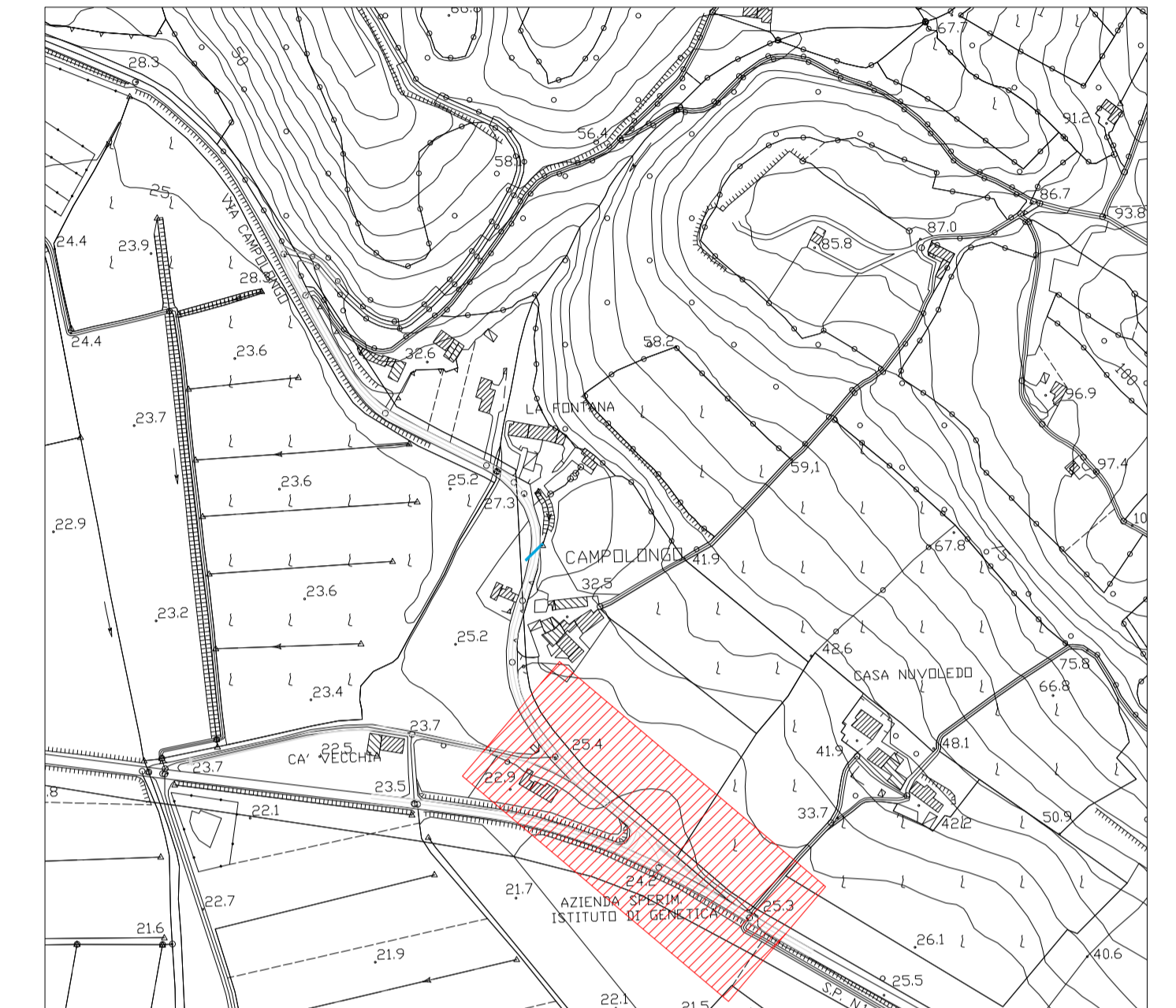


Planimetria stato di fatto - Scala 1:500

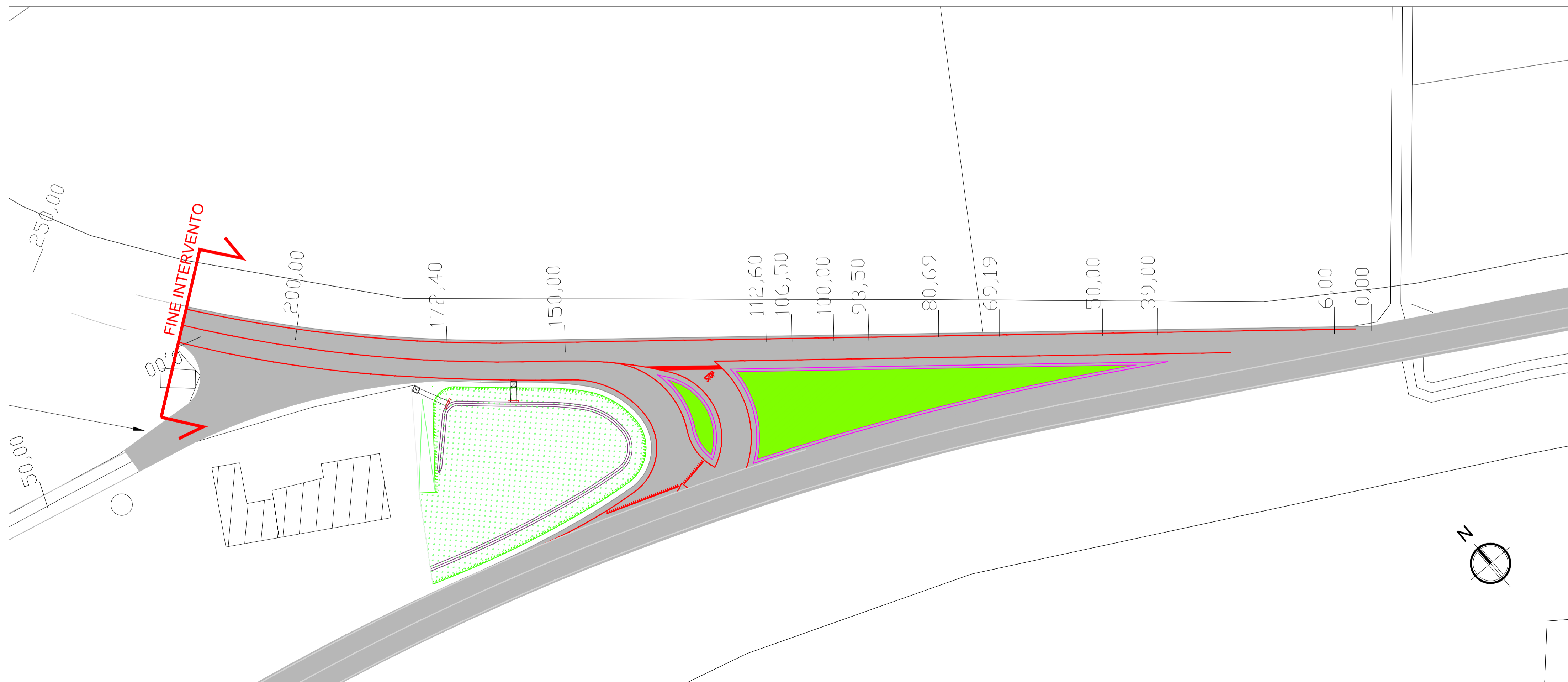


LEGENDA:


-  Cordonata esistente
-  Linea bianca esistente
-  Progetto tubazione in cls
-  Progetto linea bianca
-  Progetto fosso
-  Progetto cordone aiuole
-  Progetto rilevato



Planimetria di progetto - Scala 1:500



PROGETTO DEFINITIVO



LAVORI DI ADEGUAMENTO, A FAVORE DELLA SICUREZZA STRADALE, DELL'INTERSEZIONE A RASO TRA LA STRADA COMUNALE DENOMINATA VIA CAMPOLONGO E LA S.P. N. 125 SAN FELICIANO

| | | | | | | |
|---|--------------------------|-------------------------------------|---------------|-------------|------------|--------------------|
| ELABORATO | | TAVOLA N° | | | | |
| QUOTE DELLO STATO DI FATTO E DI PROGETTO ARCHITETTONICO DELL' INCROCIO | | T05 | | | | |
| SCALA | | 1:500 | | | | |
| Committente | Progettista Responsabile | Responsabile Unico del Procedimento | | | | |
| Comune di Alonte Piazza Santa Savina, 9 36045 ALONTE (VI) C.F. - P.IVA 00534310248 Tel. 0444 439203 - Fax.0444 835229 protocollo.comune.alonte.vi@pecveneto.it | Ing. Giorgio Valle | Arch. Andrea Dovigo | | | | |
| COMMESSA | REV. N° | DATA | REDATTO | VERIFICATO | APPROVATO | CODICE ELABORATO |
| 1067_2020 | 00 | 07/08/2020 | Geom. Fontana | Ing. Scopel | Ing. Valle | 05_DG_01_00_00_T05 |

