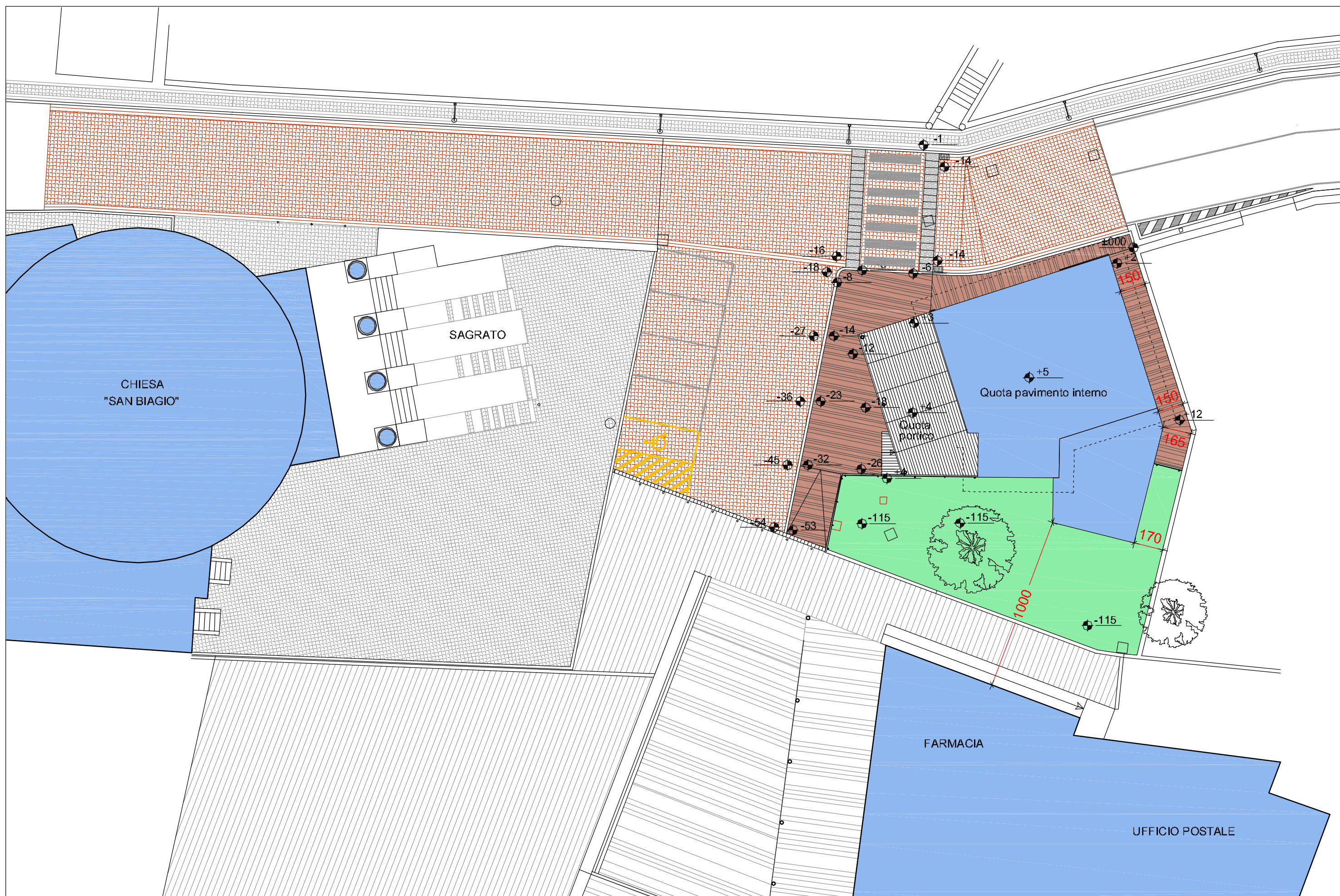
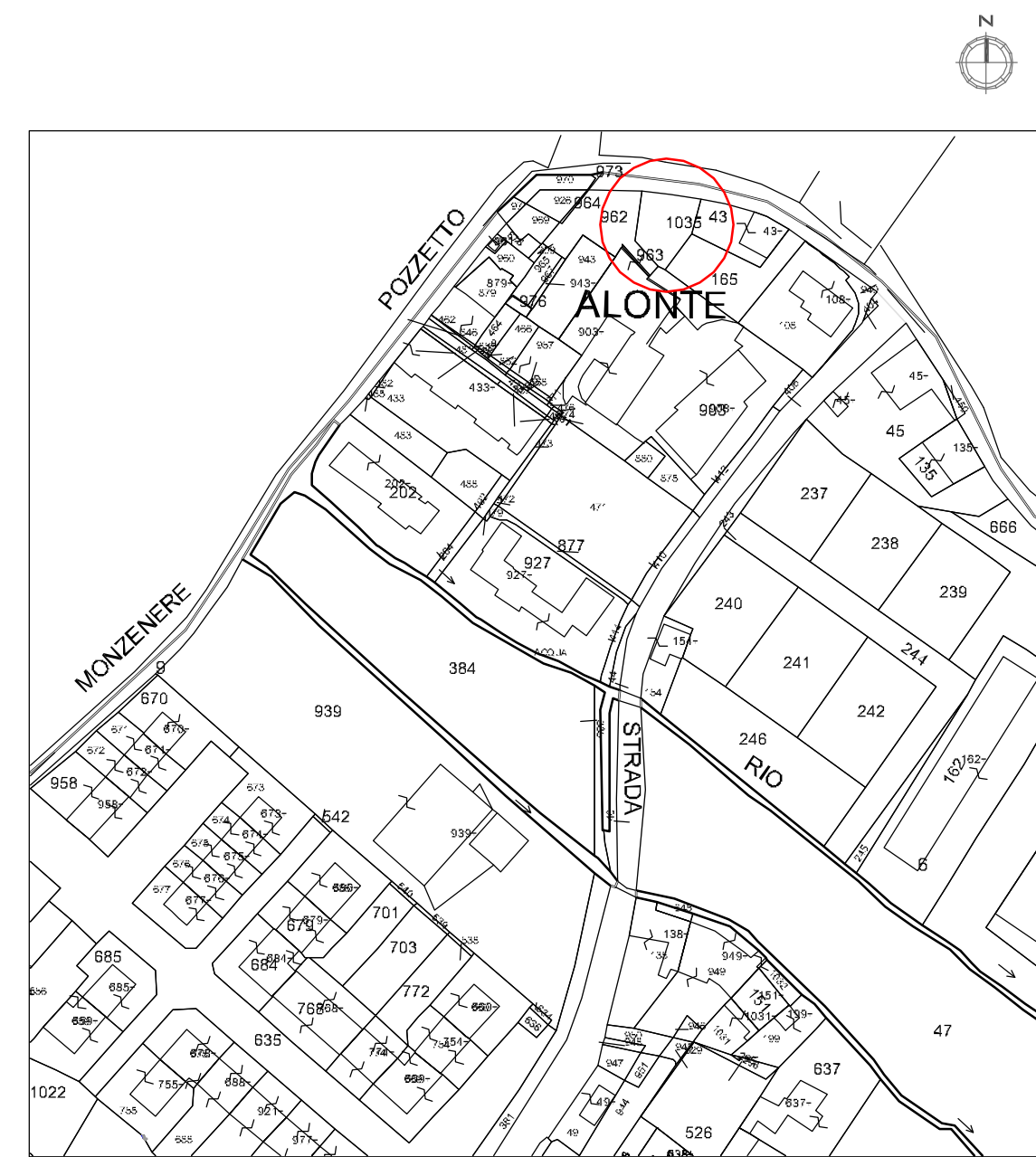


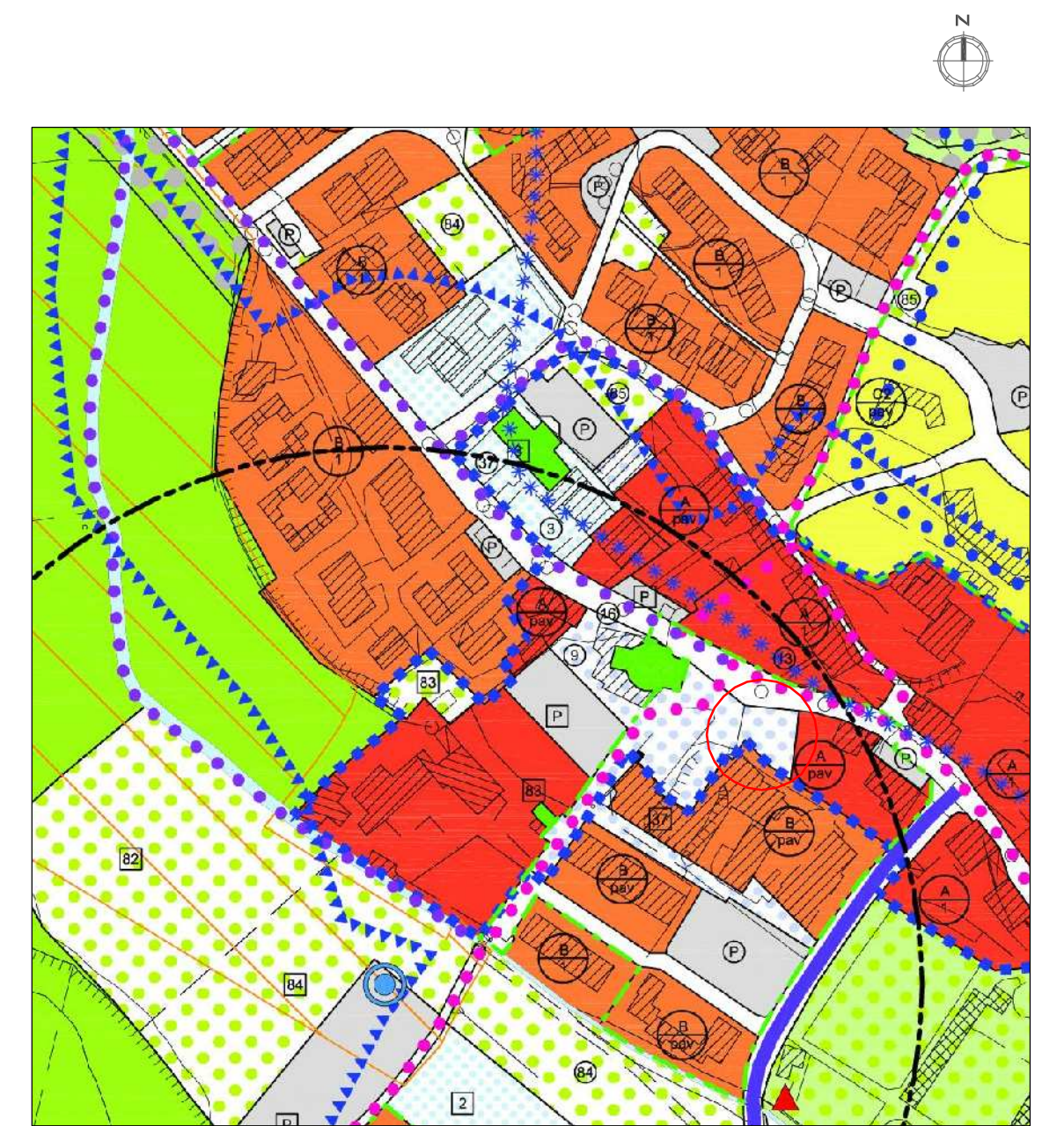
**PLANIMETRIA STATO ATTUALE**  
Scala 1:200



**PLANIMETRIA DI PROGETTO**  
Scala 1:200



**ESTRATTO DI MAPPA**  
Scala 1:2.000  
Foglio 7 - Mappali 962-1035



**ESTRATTO DI P.I.**  
Scala 1:5.000  
ZONE F2 - Aree per attrezzature di Interesse comune

LEGENDA	
	PAVIMENTAZIONE IN PIASTRELLE DI PORFIDO TRENINO LUNGH. A CORRERE, LARGH. 10/20/30 CM CON CADENZA 10-10-20-10-20-30 - FUGA 1,5-2 CM
	NUOVA PAVIMENTAZIONE IN CUBETTI DI PORFIDO TRENINO PEZZ. 10/12 cm POSA A FILE ORTOGONALI
	LASTRE INCLINATE IN TRACHITE DIM. 40x80 cm SP.ESS. 11 cm
	AREE VERDI E AIUOLE CON TERRENO VEGETALE E TAPPETO ERBOSO



COMUNE DI ALONTE  
Provincia di Vicenza

**PROGETTO DEFINITIVO**

**PROGETTO PER LA COSTRUZIONE DI UN CENTRO DI AGGREGAZIONE SOCIALE**

COMMITTENTE  
Comune di Alonte (Vi)

RESPONSABILE DEL PROCEDIMENTO  
Arch. Andrea Dovigo

PROGETTO  
Arch. Caterina Zaupa Arch. Enzo Guiotto